FOTO DA SATELLITE 1:10.000



INQUADRAMENTO GEOGRAFICO

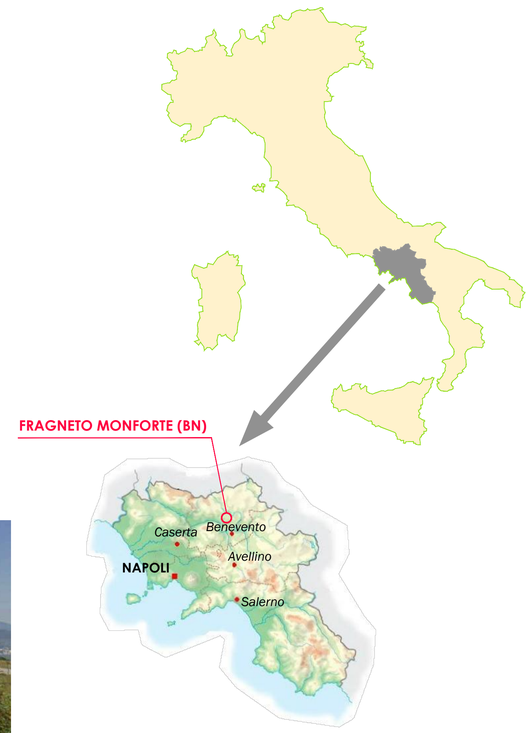

VISTA PANORAMICA

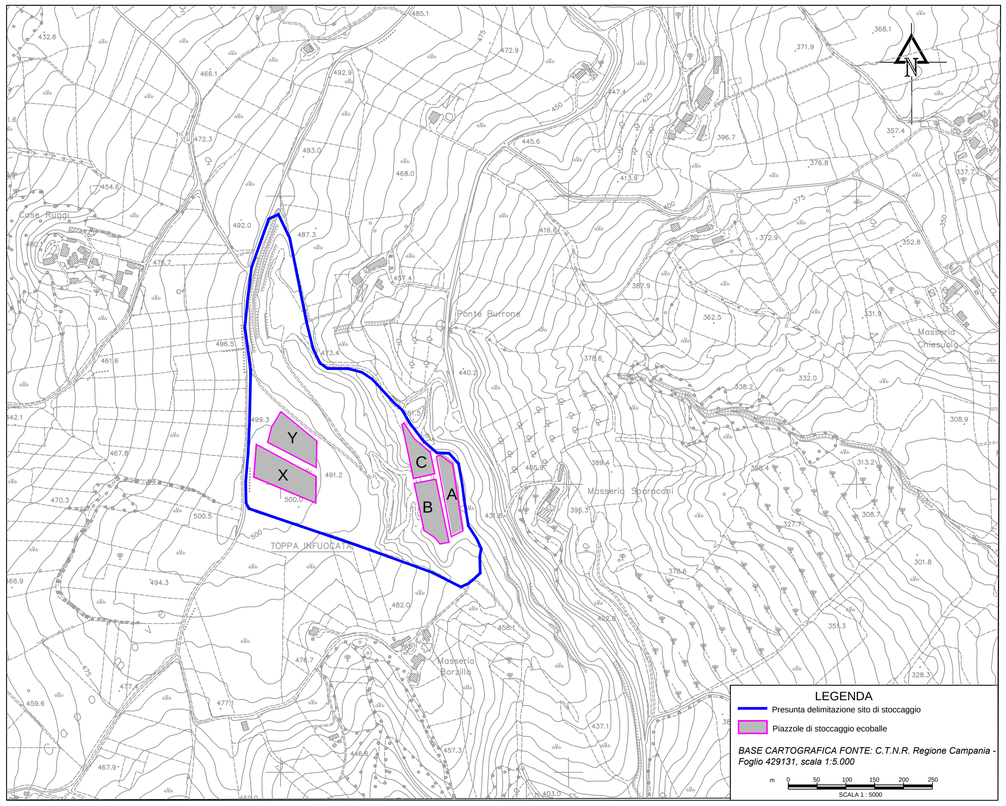

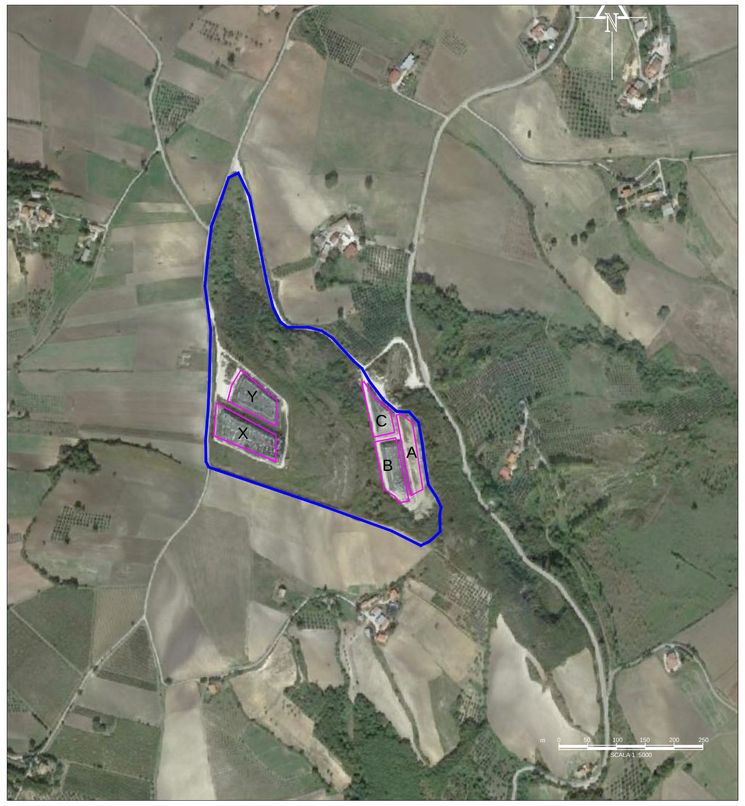

MINISTERO DELL'AMBIENTE
E DELLA TUTELA DEL TERRITORIO E DEL MARE

COMUNE DI FRAGNETO MONFORTE (BN)

REGIONE CAMPANIA

CONVENZIONE SOGESID S.p.A. - MATTM del 12/09/2011

Accordo di Programma Strategico per le Compensazioni Ambientali nella Regione Campania del 18.07.2008 e successivo Atto modificativo dell'08.04.2009 in attuazione dell'art.11, comma 12 del Decreto Legge 23 maggio 2008, n. 90 convertito in Legge 123/2008.



COMUNE DI FRAGNETO MONFORTE (BN)

PIANO DI RIMOZIONE PARZIALE DELLE ECOBALLE PRESENTI SULLA PIAZZOLA A DEPOSITO PROVVISORIO DI ECOBALLE "TOPPA INFUOCATA"

Titolo elaborato **INQUADRAMENTO TERRITORIALE**	Tavola **EG 01**

Redatto da
SOGESID SPA
INGEGNERIA TERRITORIO AMBIENTE

DIRETTORE TECNICO
Ing. Carlo MESSINA

GRUPPO DI LAVORO
Ing. Camilla CICERONE
Ing. Marco DERI
Ing. Berardino FERRARO
Dott. Geol. Paolo MARTINES
Arch. Kalia ELIA
Geom. Alessandro DE AMICIS

Project Manager
Ing. Camilla CICERONE

Il Responsabile del Procedimento
Ing. Camilla CICERONE

Cod. Commessa	Codice						Nome file	Data : Ottobre 2020
COM220	PO	EG	0	0	1	rev. 3	COM220POEG001_3	Scala: 1:10.000-1:5.000

Rev.	Data	Descrizione modifica	verificato	approvato
0	dic/2014	1ª Emissione		
1	giu/2015	Integrazioni richieste dalla CdS dell' 11/02/2015		
2	apr/2016	Integrazioni richieste dalla CdS del 21/10/2015		
3	ott/2020	Revisione per procedura di affidamento		